



**Quai de Wenigumstadt**

G3, après carrefour av de l'ourthe le long du mur (au pied poteau blanc)

N 50° 25.837 E 005° 32.310

Code: .....

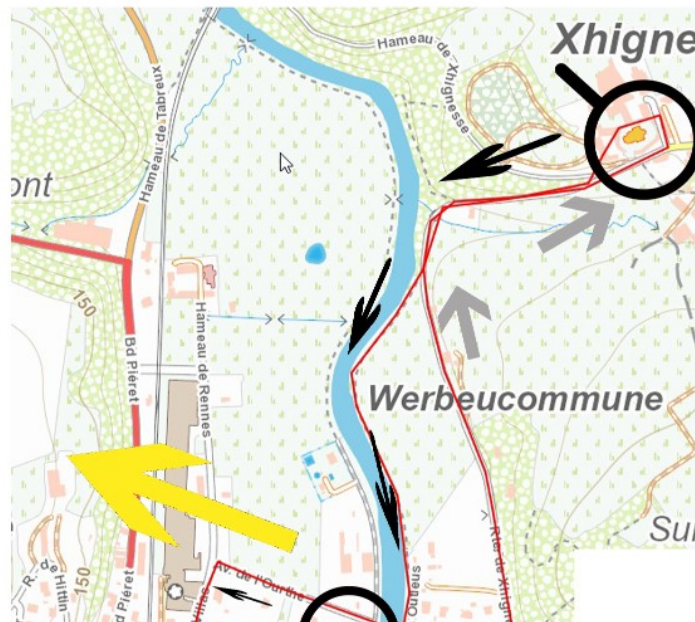
➔ Aller / Heenreis

➔ Retour / Terugreis

➔ Zoom

**\*\* Ne pas déplacer, ni emporter les caches \*\***

**\*\* Verplaats of verwijder geen caches \*\***

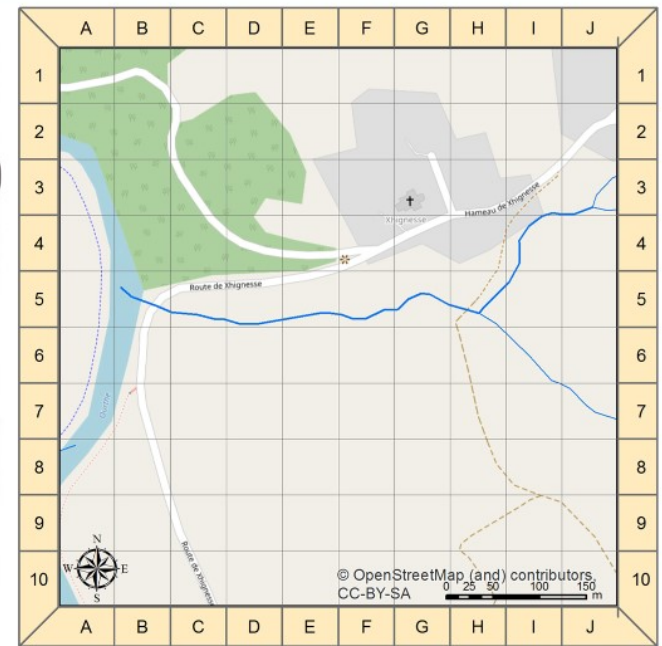


**Ancienne Turbine / Oude Turbine**

C6, Droite blanc-rouge, pied du rocher

N50°25.508' E5°31.534'

Code: .....



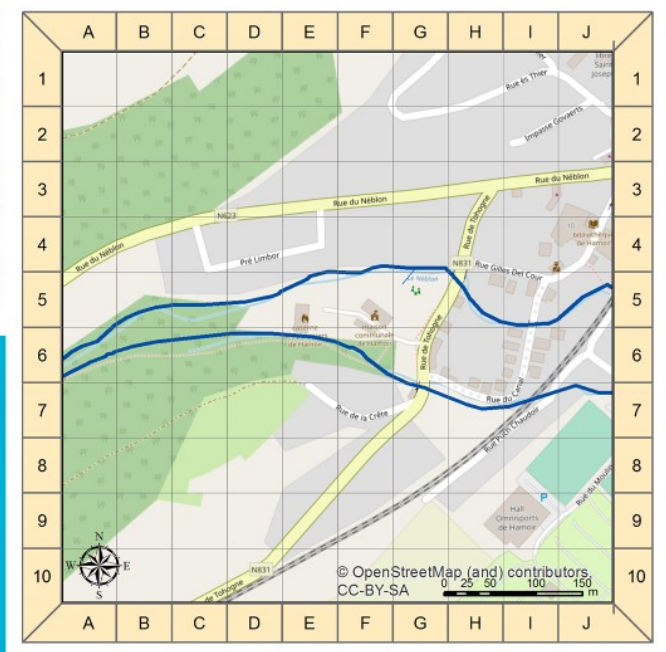
**Fontaine romaine Romeinse Fontein Xhignesse**

H5, Arbre du fond près de la table

N50°26.151' E5°32.696'

Code :

.....



## Les lieux en quelques mots

### Ancienne turbine


Hamoir s'est développée à la faveur de l'activité métallurgique. Des premières traces écrites datant du moyen âge en attestent. La métallurgie des temps anciens se pratiquait le long de petit



cours d'eau (pour bénéficier de l'énergie hydraulique) et à leur embouchure avec un cours d'eau navigable, permettant d'acheminer les matières premières et produits finis. Cette position privilégiée a encore été améliorée lorsqu'on creusa le « faux Néblon ». C'est en 1820 que les activités métallurgiques s'arrêtent et que l'usine subit des modifications importantes qui en feront une maison de plaisance appelée « château du vieux fourneau ». Le château est endeu en 1951 par l'ingénieur M. De Dycker, qui avait installé une turbine électrique, qui alimentera jusqu'en 1955 la nouvelle administration communale.

### Fontaine romaine Xhignesse

Fontaine en plein air située au centre du hameau de Xhignesse, en contrebas d'une balustrade bordant la rue venant de Hamoir vers Xhignesse. Son origine est un peu connue, elle est ainsi baptisée en raison de son ancienneté. Jadis, elle alimentait la population du hameau et servait de refroidisseur naturel à l'époque pour les produits laitiers des fermiers.



### Quai de Wenigumstadt

Dans sa volonté de symboliser l'union des peuples Européens, la commune de Hamoir entretient depuis 1961, une relation de jumelage avec la commune française de Saulxures-sur-Moselotte, située dans les Vosges, dans le triangle Remiremont, la Bresse et Gerardmer.

Depuis 1975, la commune entretient également une relation d'amitié avec l'ancienne commune allemande de Wenigumstadt, située en Bavière et faisant partie de l'entité de Grossostheim.

En 1996, les 3 communes ont officialisé un jumelage triangulaire.

## De plaatsen in een paar woorden

### Oude turbine


Hamoir ontwikkelde zich ten gunste van metallurgische activiteit. Eerste schriftelijke sporen die dateren uit de Middeleeuwen getuigen hiervan. De metallurgie van de oudheid werd beoefend langs



kleine rivieren (om te profiteren van waterkracht) en hun monden met een bevaarbare waterloop, om grondstoffen en eindproducten over te brengen. Deze bevoorrechte positie werd verder verbeterd toen de "valse Néblon" werd gegraven. Het was in 1820 dat de metallurgische activiteiten stopten en de fabriek grote veranderingen onderging waardoor het een plezierhuis wordt met de naam "Chateau du Vieux Fourneau". Het kasteel werd in 1951 voltooid door de ingenieur De Dycker, die een elektrische turbine had geïnstalleerd, die tot 1955 het nieuwe gemeentebestuur zou leveren.

### Romeinse fontein Xhignesse

Openluchtfontein gelegen in het centrum van het gehucht Xhignesse, onder een balustrade grenzend aan de straat van Hamoir naar Xhignesse. De oorsprong is een beetje bekend, het is zo genoemd vanwege zijn anciënniteit. Vroeger voedde het de bevolking van het gehucht en diende het op dat moment als natuurlijke koeler voor de zuivelproducten van boeren.



### Quai de Wenigumstadt

In zijn verlangen om de vereniging van Europese volkeren te symboliseren, onderhoudt de gemeente Hamoir sinds 1961 een samenwerkingsrelatie met de Franse stad Saulxures-sur-Moselotte, gelegen in de Vozezen, in de driehoek Remiremont, Bresse en Gerardmer.

Sinds 1975 onderhoudt de gemeente ook een vriendschappelijke relatie met de voormalige Duitse gemeente Wenigumstadt, gelegen in Beieren en onderdeel van de entiteit van Grossostheim.

In 1996 formaliseerden de drie gemeenten een driehoekssamenwerking.

PROVINCE DE LIEGE

# HAMOIR

du 06 au 31 juillet 2019  
CHASSE AU TRÉSOR  
GÉOCACHING

Hamoir  
OFFICE DU TOURISME

# TERRE d'eau

Wallonie  
Terre d'eau

NOMBREUX LOTS  
VERSION GPS OU PAPIER

### Point de départ:

Office du tourisme,  
Place DelCour 1,  
4180 Hamoir

### Accès au lot:

7/7 j. de 9h à 16h.

### Vertrekpunt:

VVV kantoor,  
Place DelCour 1,  
4180 Hamoir

### Toegang tot het geschenk:

7/7 D. tussen 9u. en 16u.



Province  
de Liège  
Tourisme



Wallonia.be